

Approche géographique des pays tropicaux

Comment la tropicalité est-elle une grille de lecture satisfaisante pour analyser les espaces tropicaux ?

Introduction

- ❑ Mettre à l'épreuve la notion de milieu anthropisé à partir de la zone tropicale.
 - ➔ Pourquoi ne fait-on pas une géographie du monde tempéré ?
 - ➔ Quel est le sens de cette géographie tropicale ? D'où vient-elle ?
 - ➔ Quelle est la part du déterminisme géographique dans la définition de la tropicalité
- ❑ La géographie tropicale est une spécificité française encore active aujourd'hui
 - ➔ Cf : Commission de Géographie des Espaces Tropicaux
 - ➔ Cf : Journées de Géographies Tropicales qui se tiennent tous les ans à Pessac.
 - ➔ Est-elle justifiée ?

I – La géographie coloniale

Le milieu tropical : un
espace projet

Le projet colonial engage la géographie française dans deux directions



- **l'exploration** (voir les figures antérieures de Humboldt et Livingstone) ▶
- **l'aménagement du territoire** (voir la figure de Marcel Dubois). ▶

Affiche de l'Afrique équatoriale française (©CAOM sous réserve des droits réservés aux auteurs et ayants droit)

Les explorateurs : des précurseurs



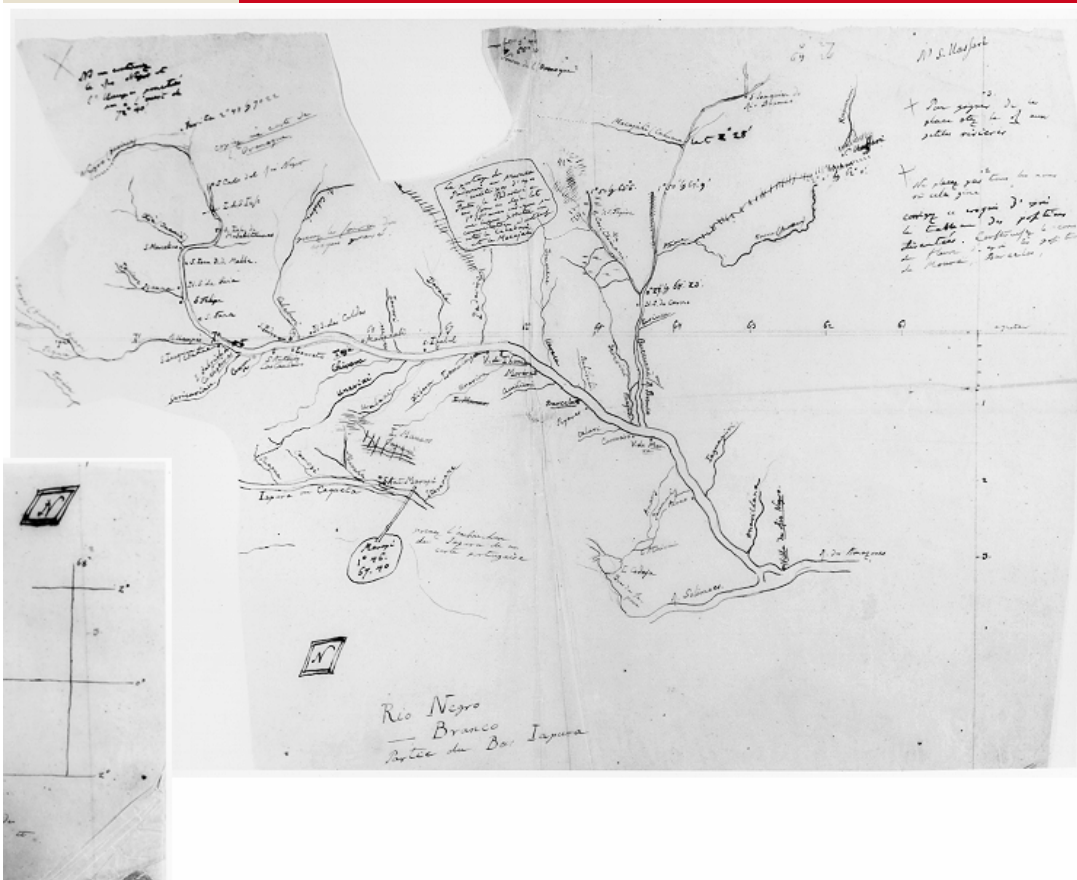
Humboldt et Bonpland dans la jungle.
Tableau d'Eduard Ender (v. 1850).

Voyage en Amérique du Sud
d'Alexander Von Humboldt et
Aimé Bonpland – 1799 – 1804

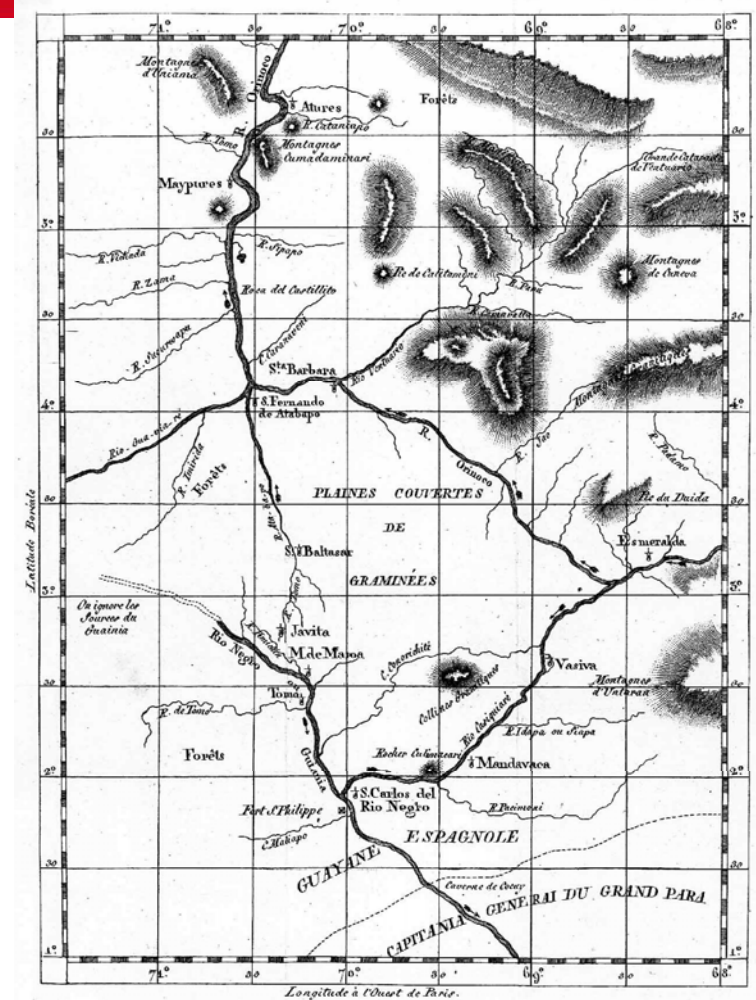
**Humboldt et Aime Bonpland au pied du volcan
Chimborazo, peinture de Friedrich Georg
Weitsch (1810)**



Investigation dans des champs scientifiques divers : hydrologie




Croquis de Alexander Von Humboldt – le canal Casiquiare entre l'Orénoque et l'Amazone



CARTE
De l'interieur de la Guayane Espagnole dressée sur les lieux
d'après des observations astronomiques
par A. de Humboldt.

Investigation dans des champs scientifiques divers : étude des populations



Pont suspendu indigène près de Penipe, en Équateur. Gravure de Humboldt

© visipix.com (reproduction autorisée par le site d'origine)

Deux notions de Humboldt font de lui le premier « géographe » tropicaliste

□ 1° Totalité géographique

- ➔ connexion de tous les phénomènes physiques et humains (à toutes les échelles)

□ 2° Le déterminisme

- ➔ l'influence du milieu physique dans l'histoire des peuples : c'est le support naturel (climat, végétation, sols, relief...) qui détermine les formes d'implantation humaine, les niveaux de civilisation.

L'aménagement du territoire : quand la géographie coloniale ouvre un nouveau champ

❑ Marcel DUBOIS (1856-1916)

- ➔ Après avoir étudié à l'école normale et à l'école d'Athènes, il est nommé maître de conférences de géographie à la faculté des lettres de Nancy, puis à la Sorbonne, où il devint, 1893, professeur de géographie coloniale.
- ➔ Thèse de doctorat ès lettres sur les Liges Étolienne et Achéenne, Systèmes coloniaux et peuples Colonisateurs (1895)

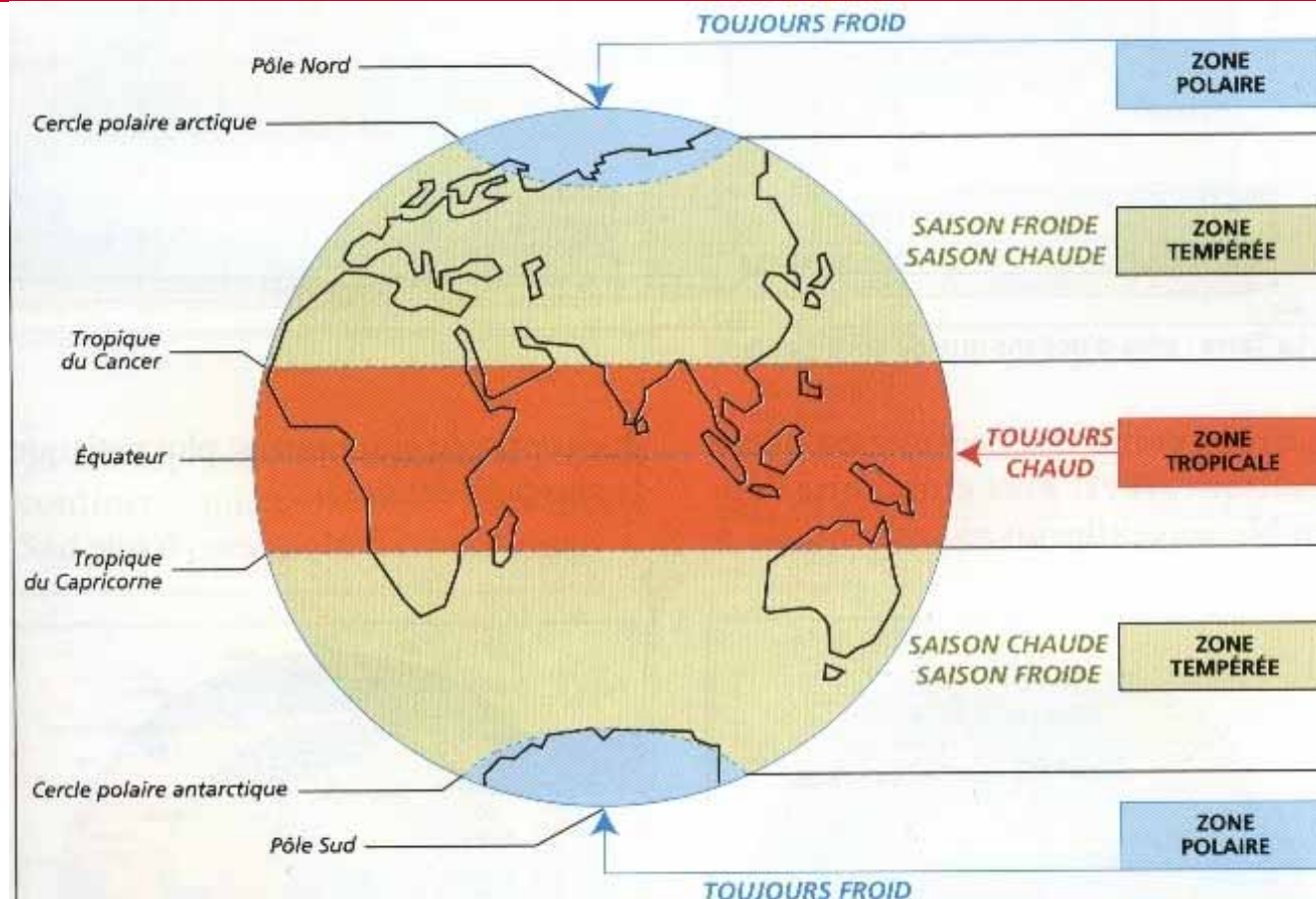
❑ Faire des pays tropicaux un espace-projet

- ➔ Paradigme central : question de la possible greffe dans un milieu nouveau d'un espace projet.
- ➔ C'est moins une géographie de la colonisation qu'une géographie de l'aménagement.
- ➔ La question de la nature tropicale n'est alors pas en jeu.

II – Naissance de la géographie tropicale

La question de l'influence
du milieu naturel

La géographie tropicale s'enracine dans le paradigme vidalien (relations hommes/milieu)

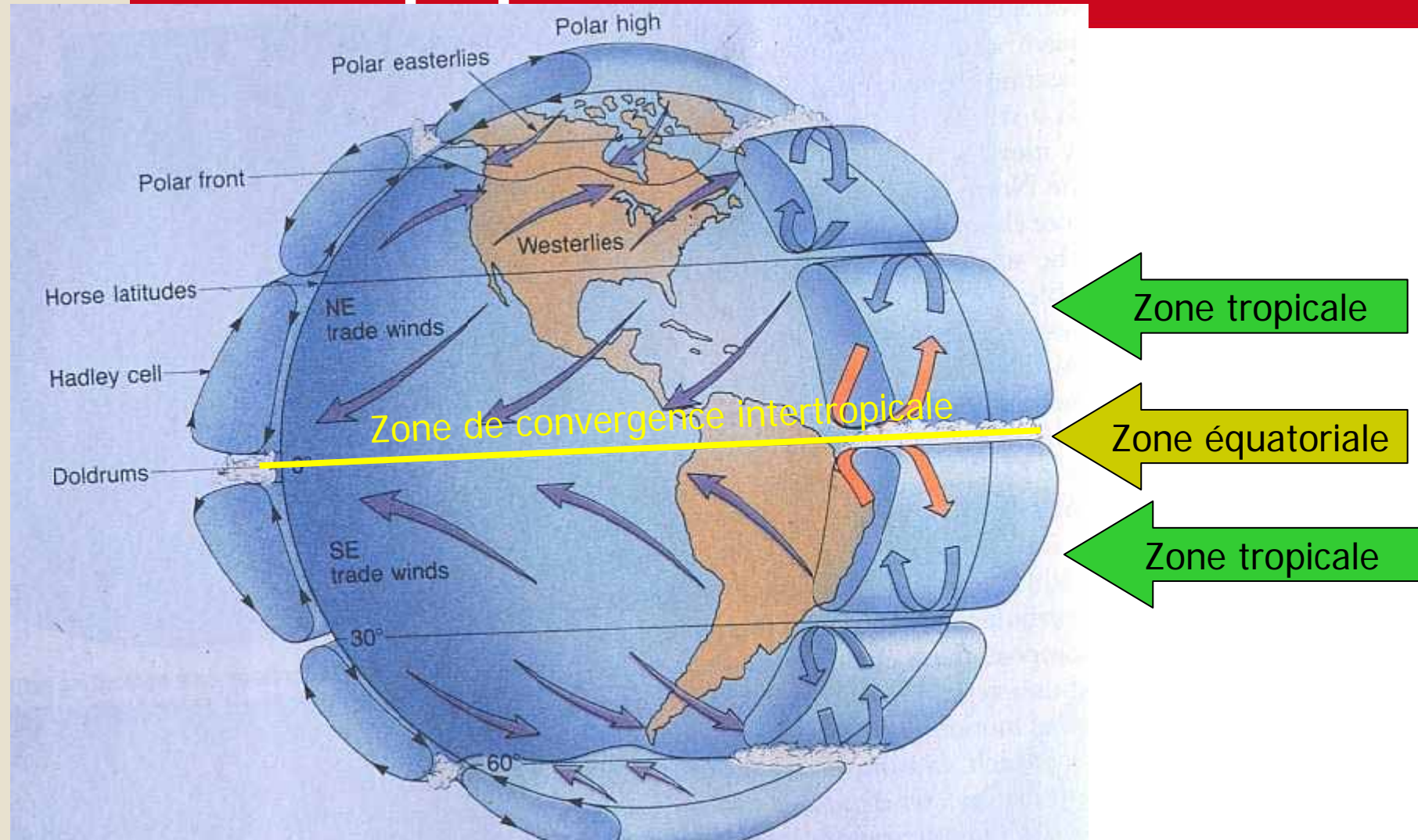


Document tiré d'un manuel de géographie scolaire – classe de 6^{ème} - Magnard

Les tropiques zone chaude

Lieu	Degré de Latitude nord	Calorie / cm²
Gabon	0°	900
Le Caire	30°	800
Paris	50°	600
Spitzberg	80°	200

Les tropiques – zone humide



Pierre Gourou, le père de la géographie tropicale en donne une définition climatique

« Pour délimiter le monde tropical, je m'arrête à deux critères ; la moyenne de 18° pour le mois le plus froid est très significative puisqu'elle exclut le gel et permet toute l'année non seulement l'activité végétative mais des récoltes ; localement cette limite thermique peut donner lieu à bien des ajustements. La limite pluviométrique est moins nette ; je m'en tiens à l'isohyète de 500 mm par an (qui est grossièrement la limite de l'agriculture sans irrigation) ; l'isohyète de 500 mm sous climat tropical donne d'autre part la limite en dessous de laquelle il n'y a plus de rivières « autochtones nées et entretenues localement. »


Pourquoi s'enfermer dans une définition physique du milieu tropical ?

« Tropicalité : ce titre quelque peu inhabituel a pour but d'attirer l'attention sur **le caractère unique, sur la spécificité non pareille de la nature tropicale.**

Oui certes me dira-t-on : la chaleur, la forêt vierge, les crocodiles.. Mais n'est-ce-pas le cas de tous les grands domaines du globe d'être incomparables ? (...)

A quoi je répondrai que la spécificité tropicale est d'une autre dimension. Elle découle du fait que ces immenses plates-formes brésiliennes, africaines, australiennes sont émergées depuis 80 millions d'années au moins **sous un climat presque toujours chaud et humide** : et cela change tout.

Pierre Gourou dépasse le déterminisme géographique et la tropicalité



1936 : Thèse
d'état

Les paysans du
delta Tonkinois

Le delta du fleuve rouge en 1930

<http://geoblog.canalblog.com/images/765FleuveRouge.JPG>

Pierre Gourou relativise l'importance du milieu tropical

❑ Techniques d'encadrement : une notion clef

- ➔ « Les éléments humains des paysages ne sont pas plus déterminés par une civilisation que par un cadre physique... Rien de tout cela n'est déterminant. Les paysages humains résultent d'un équilibre de facteurs contraignants mais se limitant et s'orientant les uns les autres » (*Leçons de géographie tropicale : leçons données au Collège de France de 1947 à 1970. Préface de Fernand Braudel. Paris, Mouton. 1971, p 113-114*)
- ➔ « Malgré l'accumulation de données mises à l'appui de l'infériorité des sols tropicaux, nous pensons qu'il y a là une vue partielle et partielle des problèmes. Tels qu'ils sont, les sols tropicaux sont aptes à porter des cultures plus étendues et plus productives que les cultures actuelles. Tout est affaire de techniques de production et d'encadrement » (*Terres de bonnes espérances, 1982*)

Pierre Gourou, fossoyeur du tropicalisme ?

« A mon sens, Pierre Gourou n'est pas spécifiquement un géographe tropicaliste, (...) c'est un grand géographe " tout court " qui a choisi de traiter, en milieu tropical, de quelques grands problèmes géographiques, et notamment celui des **contrastes de densité** dans le monde rural.

Les circonstances, et son penchant personnel, l'ont conduit à s'en tenir pour l'essentiel au monde tropical, mais il n'en faisait pas une règle. Il a publié non seulement sur la Chine, qui n'est pas tropicale stricto sensu, sur le Japon mais aussi sur la Belgique. »

Jean-Pierre Raison, FIG 2004, Saint Dié, voir http://fig-st-die.education.fr/actes/actes_2004/gourou/article.htm

III – Quand la géographie tropicale devient politique

La géographie du sous-développement ou la géographie du Tiers-Monde
Fin des années 60 - 90


Une géographie en réaction

- ❑ Objectif de dépasser les paradigmes vidaliens (et l'obsession de la question déterministe)
- ❑ Contre l'approche en terme de civilisation
- ❑ Contre une géographie localiste

S'inscrire dans le champ du politique

- ❑ Le milieu tropical, pas plus que la civilisation n'explique rien
- ❑ Il faut penser les enjeux politiques pour comprendre le sous développement
- ❑ Le sous-développement et la tropicalité ne doivent pas être associé

Yves Lacoste et la géographie du sous développement



Lacoste, Y. 1966, Les pays sous développés, Paris, Puf

IV – La fin de la tropicalité comme grille de compréhension

Les pays du Sud

sciences au sud

n° 36 - septembre/octobre 2006
3,81 €
bimestriel


Le journal de l'IRD

Editorial

Feuille de route

par Jean-François Girard,
président
et Michel Laurent,
directeur général de l'IRD.

Après le
sursis en
attente de la
réforme de la loi
des années
1990, l'IRD a
traversé une
période de concentration au sein
d'activités par l'absence
d'activités politiques liées sur son
avenir et ses missions. Cette lacune a
été comblée par les décisions prises
lors des deux réunions du Comité
International de la Coopération
Internationale et de Développement
tenues le 18 mai 2005 et le



Journal de l'IRD - Bimestriel

Diffusion actuelle du
terme de Sud ou de
Suds > quel sens lui
donner ?

- La fin d'une géographie engagée : la géographie du développement
- La fin de l'unité : la géographie des pays du Sud doit penser la diversité