

Étude de la carte de Fort de France



Top 25 n°4501 MT

1. L'espace rural de la Martinique
2. Fort de France une ville sous les tropiques



Introduction

- ❑ **La carte de la Martinique introduit de nombreuses problématiques spécifiques aux îles de l'Outre-Mer Français**
 - ➔ **Un espace insulaire (isolement, relation à la France, relation avec l'espace caraïbe).**
 - ➔ **Un espace tropical : 14° de latitude nord (risques naturels, spécificités environnementales et agricoles)**
 - ➔ **Un espace colonisé : présence espagnole puis française (dès le XVIIe) : porte les stigmates : organisation sociale etc.**
 - ➔ **Un espace de circulation Nord-Sud : un pont**



Plan

1. Notions générales sur la Martinique et les DOM
2. Etude de la carte centré sur l'espace rural
3. Etude de la carte centré sur l'espace urbain et la ville de Fort de France

I – Quelques remarques générales sur la Martinique





1 – Milieu physique fragile et à risques

- ❑ **Volcanisme + séismes**
 - ➔ **Forte activité tellurique**
 - ➔ **Arc insulaire des petites Antilles : contact de plaques océaniques et continentales**
 - ➔ **L'île de la Martinique a été formée par des éruptions successives depuis une vingtaine de MA.**

- ❑ **Tropicalité**



Une île volcanique à haut risques

Types d'espaces

-  Petites Antilles centrales
Espaces hyperactifs
-  Grandes Antilles
Espaces moyennement actifs :
Domination du
risque atmosphérique
-  Petites Antilles du Sud
Espaces "épargnés"

Contexte général

-  Volcans actifs
-  Plaques limitrophes
-  Principales directions des
mouvements tectoniques
-  Principales directions des
ouragans dans l'archipel

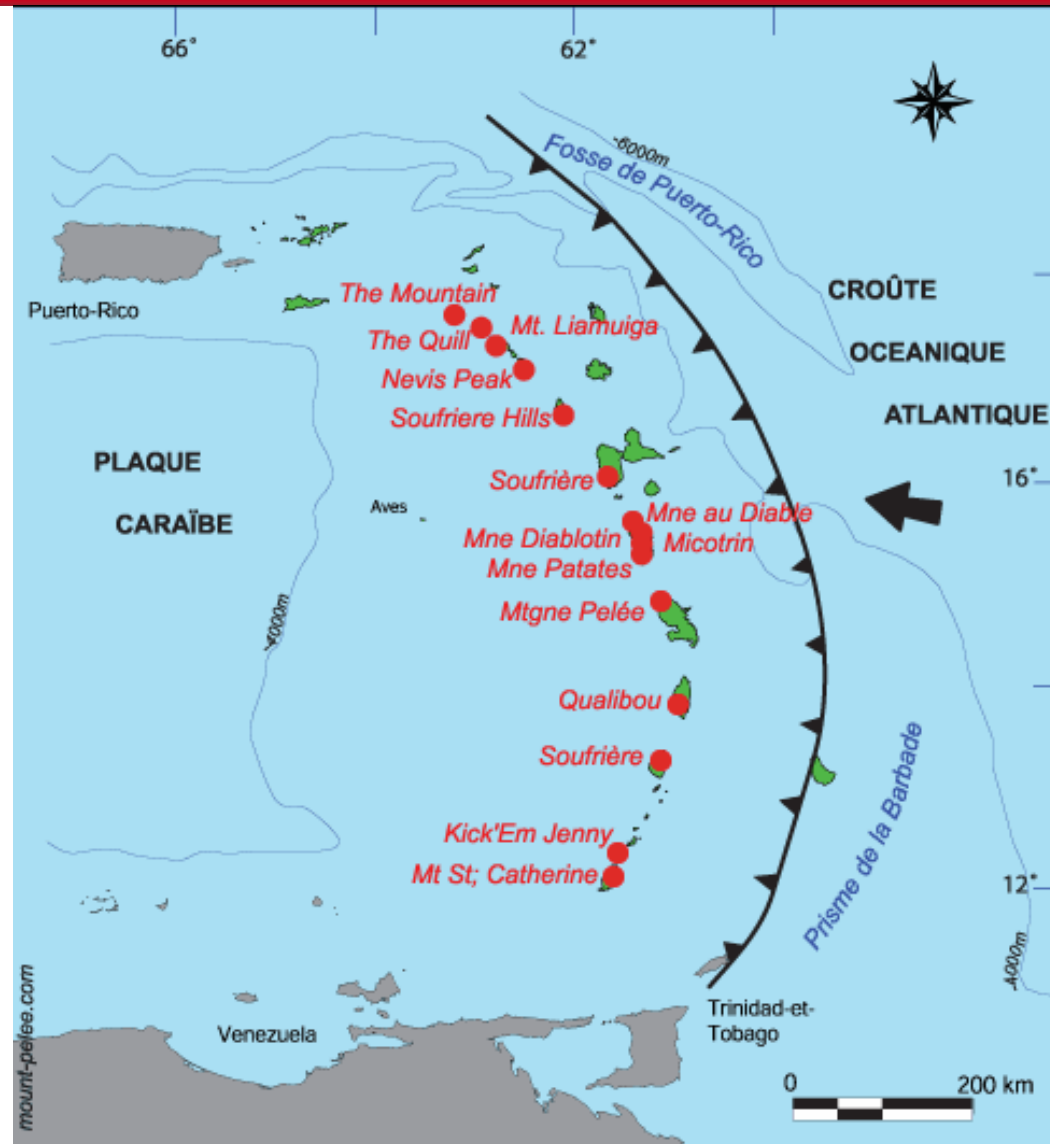


L'arc insulaire des petites Antilles : convergence de plaque océanique

<http://atlas-caraibe.certic.unicaen.fr/main/index.php#>



Arc des petites antilles





Les facteurs tropicaux, facteurs de risques

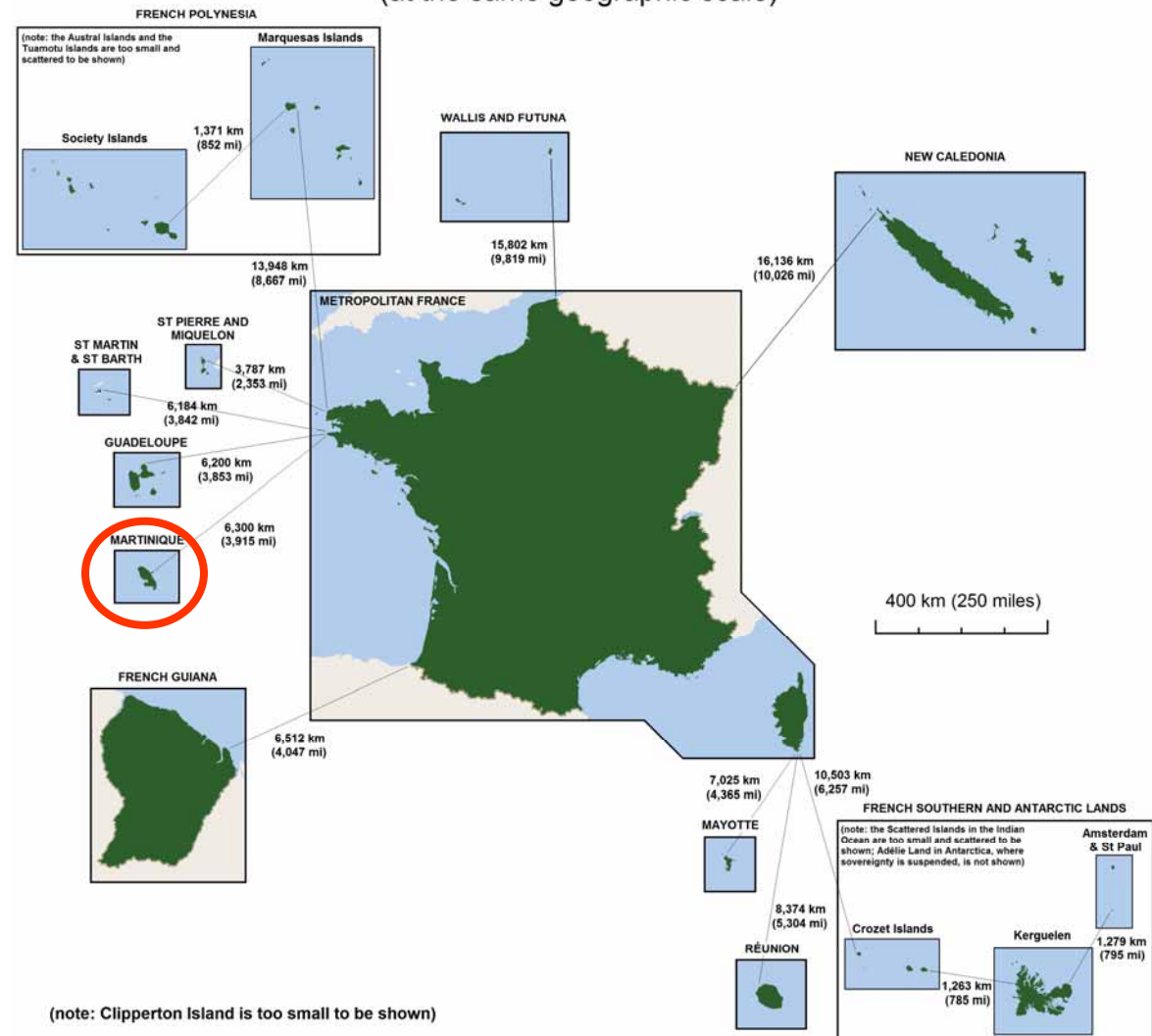
- ❑ Risques cycloniques
- ❑ Pluviométrie élevée : érosion et inondation



2- Une petite île colonisée de longue date

- ❑ 1100 km²
- ❑ 95ème position (ensemble dpt français) pour la taille
- ❑ L'île allongée du S/E au N/O fait moins de 60 km de long.

CONSTITUENT LANDS OF THE FRENCH REPUBLIC
(at the same geographic scale)





Nb : Structure de l'outre-mer français

- ❑ Départements et régions d'outre-mer
 - ➔ Guadeloupe ; Martinique ; Guyane ; Réunion.
- ❑ Collectivité d'outre-mer
 - ➔ Polynésie française (pays d'outre-mer) ; Saint-Pierre-et-Miquelon ; Wallis-et-Futuna ; Saint Martin et Saint Barthélemy (depuis le 15/07/07)
 - ➔ Mayotte (qui a la dénomination particulière de collectivité départementale d'Outre-mer) , elle deviendra en 2011 un département d'outre-mer ;
- ❑ Une collectivité *sui generis* : La Nouvelle-Calédonie (titre XIII de la constitution).
- ❑ Terres australes et antarctiques françaises

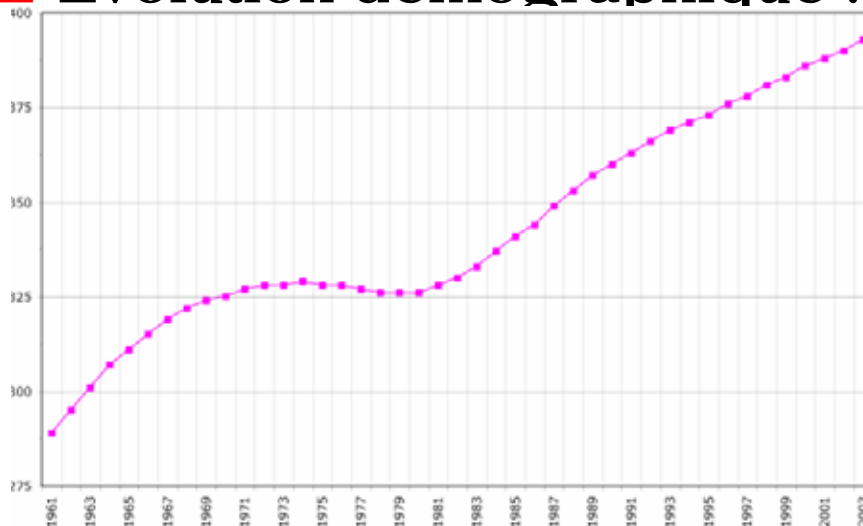


Démographie Martiniquaise

Population dans les 4 DOM français

Nom du territoire	Population (2008)	Superficie
Guadeloupe	405 500	1 628 km ²
Guyane	221 500	86 504 km ²
Martinique	402 000	1 128 km ²
Réunion	802 000	2 512 km ²

Évolution démographique : croissance rapide



	Densité	Pop.
1961	255	287 000
1990	319	360 000
2006	353	398 000



La densité une question cruciale pour une île

- ❑ Augmentation régulière de la densité (qui suit l'augmentation de la population).
- ❑ Conséquences : pression démographique sur des milieux fragiles.
- ❑ Pression d'autant plus grave qu'elle s'exerce sur des milieux inégalement mis en valeur : littoraux très peuplés, intérieur de l'île désert.
 - ➔ Cette concentration de population sur les littoraux peut avoir des conséquences rapidement catastrophiques lors de tempêtes ou de cyclones.

II - Première étude : Une île tropicale la Martinique



1. Analyse de la carte
2. Commentaire rédigé



Analyse de la carte

1. Localisation de la carte

- ❑ Une île dans la zone inter-tropicale
 - ➔ 14° de latitude nord.
- ❑ Un département d'outre-mer
 - ➔ 7000 km de Paris
 - ➔ Qualité des liaisons aériennes qui fait que les relations sont plus fortes qu'avec l'Amérique du Nord et l'Amérique du Sud
- ❑ Au sein de l'archipel des Antilles : dans la mer des Caraïbes
 - ➔ Au sud de la Guadeloupe
 - ➔ 450 km des côtes du Venezuela
 - ➔ 70 km de la Dominique
 - ➔ Communauté de destin des îles caraïbes (mais chacune renvoie à sa métropole).



Analyse de la carte

1. Localisation de la carte

- ❑ Le Nord de la Martinique
 - ➔ *Nb : deux zones distinctes en Martinique : la ligne passe par Fort-de-France - Le Robert*
 - ➔ Au Sud : zone aux reliefs moins importants, à la végétation moins abondante, au climat plus sec et qui comporte la majorité des installations touristiques de l'île.
 - ➔ Au Nord : zone humide à la végétation luxuriante et au relief important.





Analyse de la carte

2. Caractère général

- ❑ Une île de l'outre-mer français caractérisée par une très grande inégalité de mise en valeur
 - ➔ entre le littoral et l'intérieur
 - ➔ Entre les façades au vent et les façades sous le vent.

- ❑ Thèmes secondaires
 - ➔ Mise en valeur agricole dans le cadre de plantations.
 - ➔ Le volcanisme et le relief
 - ➔ Les oppositions de façade
 - ➔ La mise en valeur touristique (peu développée)
 - ➔ La protection de l'environnement et la pression démographique (sur les littoraux, dans les zones vierges)



Analyse de la carte

6. Plan

- ❑ Une petite île tropicale soumise à tous les risques
 - ➔ Une petite île
 - ➔ Les aléas de la tropicalité
 - ➔ Pression démographique et pression environnementale
- ❑ Au centre : des espaces à la marge
 - ➔ Un relief jeune, modelé par le volcanisme
 - ➔ Des espaces à la marge
 - ➔ Reconquête des périphéries ou patrimonialisation des périphéries
- ❑ III – L’agriculture de plantation : structure agraire coloniale en mutation
 - ➔ Des paysages agricoles calés sur la topographie (mornes et fond de vallées)
 - ➔ Des paysages qui portent la marque d’une organisation coloniale
 - ➔ Evolutions de l’agriculture de plantations



Analyse de la carte

3. Tableau des documents

N°	Type	Lieux	Thème associé
1	Statistique pop.	Martinique	Croissance démographique, pression démographique, augmentation de la densité
2	Article	Martinique	Risques naturels : séisme
3	Article	Martinique	Risques naturels, contrôle du risque. Risques lié au milieu
4	Croquis	Nord	Plantations - Foncier répartition des terres.
5	Photo	Nord	Plantation
6	Photo	Nord	Plantation : évolution et mécanisation des cultures
7	Satitstique Tourisme	Martinique	Flux touristique : baisse des Américains, hausse des Français

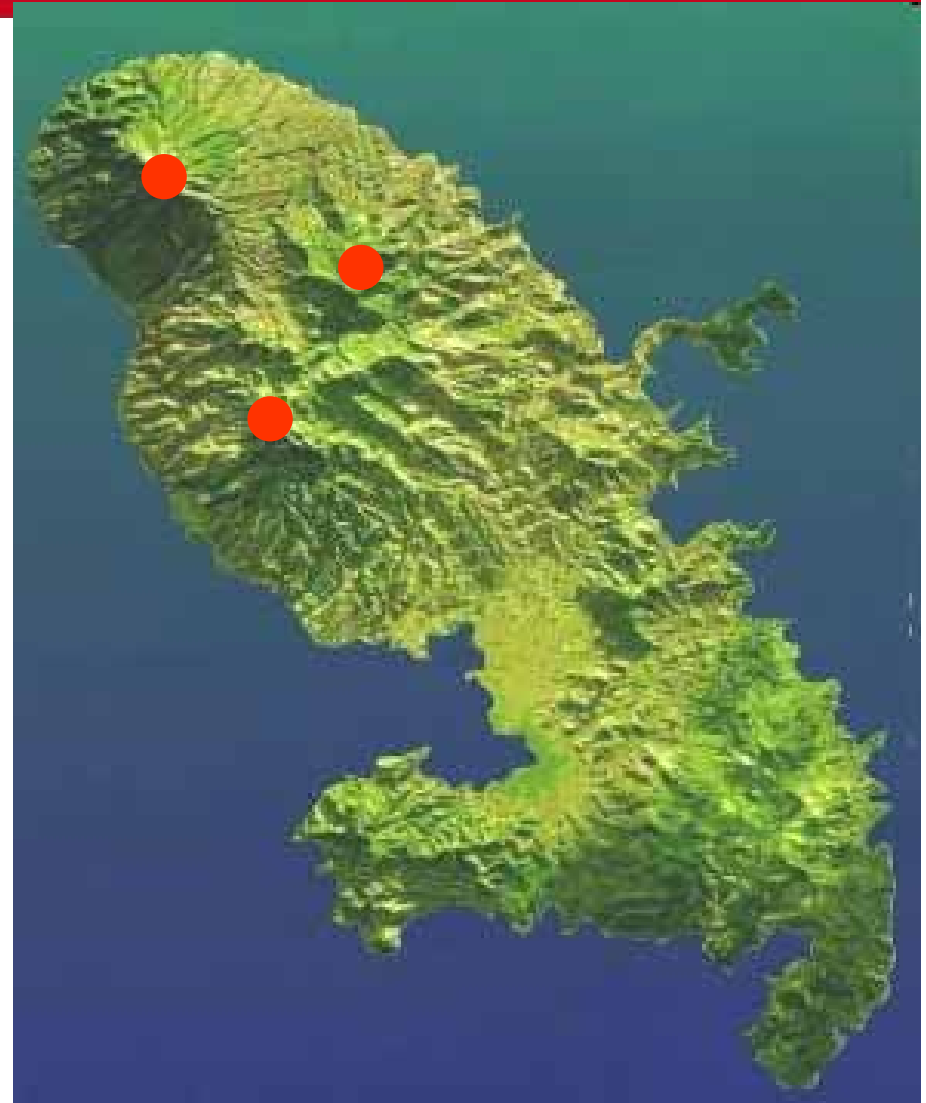


Analyse de la carte

4. Analyse détaillée de la carte

- ❑ Les oppositions de façades
 - ➔ A l'est des principaux reliefs de l'île, le climat est venteux et humide, balayé par les alizés de l'Atlantique (Côte au vent).
 - ➔ L'ouest bénéficie d'une protection et d'un climat beaucoup plus sec, Côte sous le vent.

- ❑ Analyse du relief
 - ➔ 3 sommets principaux
 - ➔ Les Mornes : collines
 - ➔ Les Fonds : fond de versants et vallées



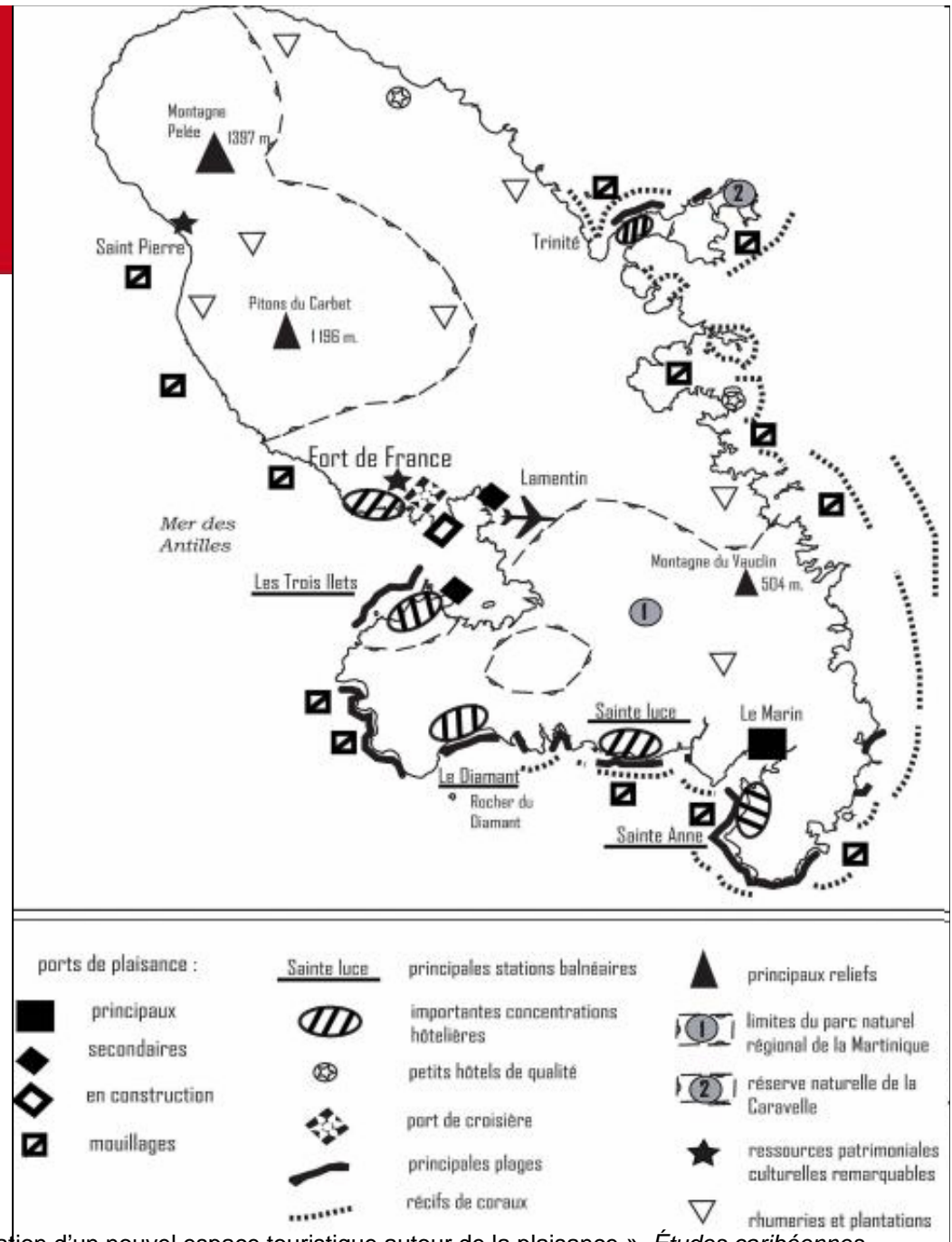


Le tourisme

Les principales concentrations hôtelières sont hors de la carte.

Vous n'avez pas grand-chose sur votre carte.

Hormis le tourisme de l'intérieur (mais très limité en terme d'impact économique et de transformation de l'espace).





Analyse de la carte

5. Problématique

- ❑ Hypothèse : La Martinique : une toute petite île qui connaît une croissance démographique vigoureuse. Donc pression sur l'environnement.
- ❑ Comment expliquer, que, en dépit de la pression démographique, des fortes disparités dans l'occupation de l'espace se maintiennent ? Quelles sont les parts des héritages historiques, de la situation actuelle de DOM, et des conditions naturelles pour expliquer ces disparités spatiales ?

III – Fort-de France métropole insulaire

